

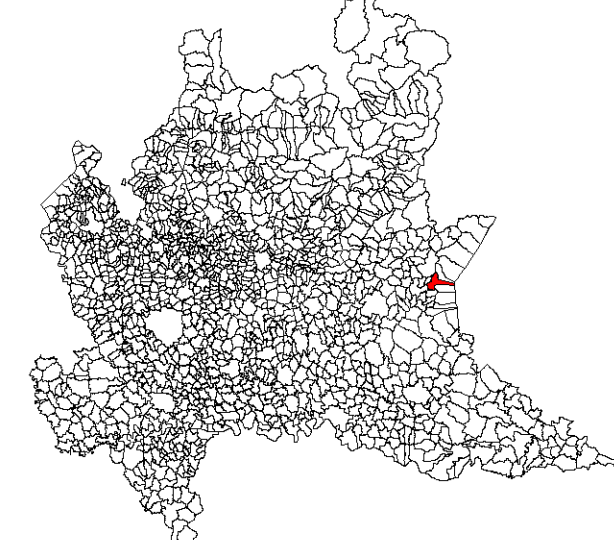
Attuazione dell'articolo 11 della legge 24 giugno 2009, n. 77

MICROZONAZIONE SISMICA


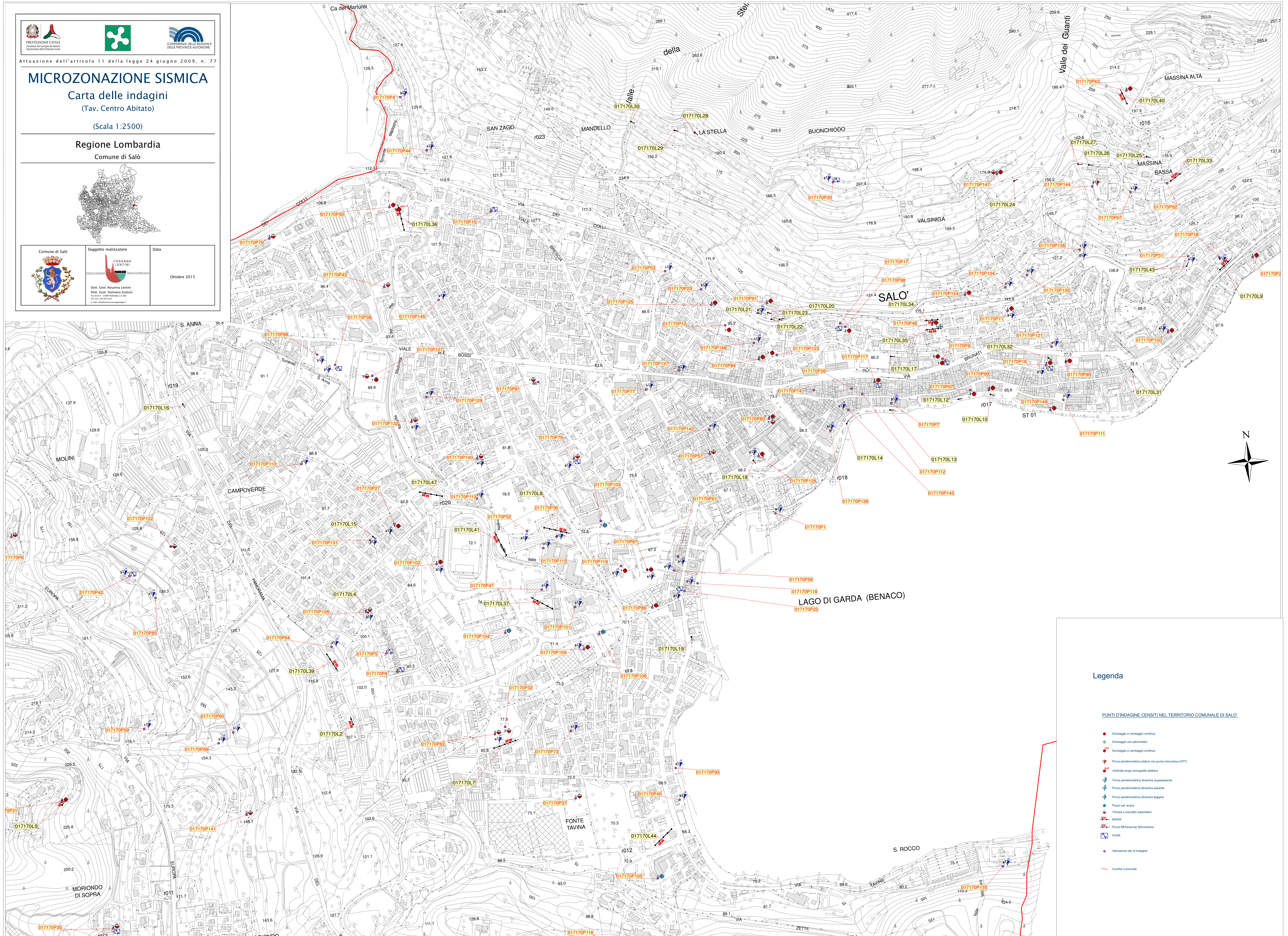
Carta delle indagini (Tav. Centro Abitato)

(Scala 1:2500)

Regione Lombardia
Comune di Salò



<p>Comune di Salò</p>	<p>Soggetto realizzatore</p> <p>Dott. Geol. Rosanna Lentini Dott. Geol. Damiano Scalvini Via S. Maria 10 - 22019 Salò (BS)</p>	<p>Data</p> <p>Ottobre 2015</p>
-----------------------	--	---------------------------------



Legenda

PUNTI D'INDAGINE CENSITI NEL TERRITORIO COMUNALE DI SALÒ

- Sondaggi a carotaggio continuo
- Sondaggi con piezometro
- Sondaggi a carotaggio continuo
- Prova penetrometrica statica con punta meccanica (CPT)
- Verticali lungo tomografia elettrica
- Prova penetrometrica dinamica superficiale
- Prova penetrometrica dinamica pesante
- Prova penetrometrica dinamica leggera
- Pozzo per acqua
- Trincea o pozzetto esplorativo
- MASSY
- Prova RESstator Microtremor
- HVSR
- Ubicazione sito di indagine
- Confine Comunale