

COMMITTENTE:
 AMMINISTRAZIONE COMUNALE DI SALÒ


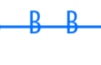


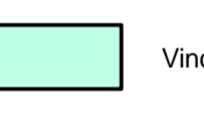


LAVORO:
 Studio per l'individuazione del reticolo idrico minore di competenza comunale
 (D. Lgs. n. 152 del 03/04/2006 - D.G.R. n. 777668 del 25/01/2002
 D.G.R. n. 713950 del 01/06/2003 - D.G.R. n. VIII/005324 del 02/09/2007)

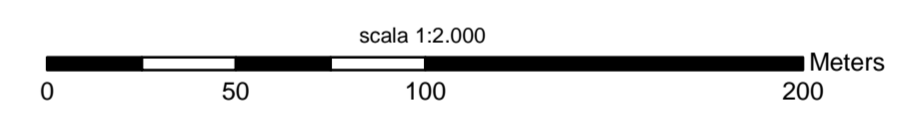
OGGETTO: INDIVIDUAZIONE DEL RETICOLO IDRICO MINORE **SCALA:** 1:2.000 **N° TAVOLA:** 5 (Campoverde-Renzano)

Redatto: Dott. Geol. Vincenzo Giannone	Visto: Dott. Geol. Antonio Corsi	Approvato: Dott. Geol. Michele Corsi
Data Emmissione: 13/06/2008	Rev. 0: 19/10/2004	Prima emissione
Nome File: R_rete_2.000.mxd	Rev. 1: 1/01/2008	Modifica alla prima emissione
Rev. 2: 	Rev. 3: 	

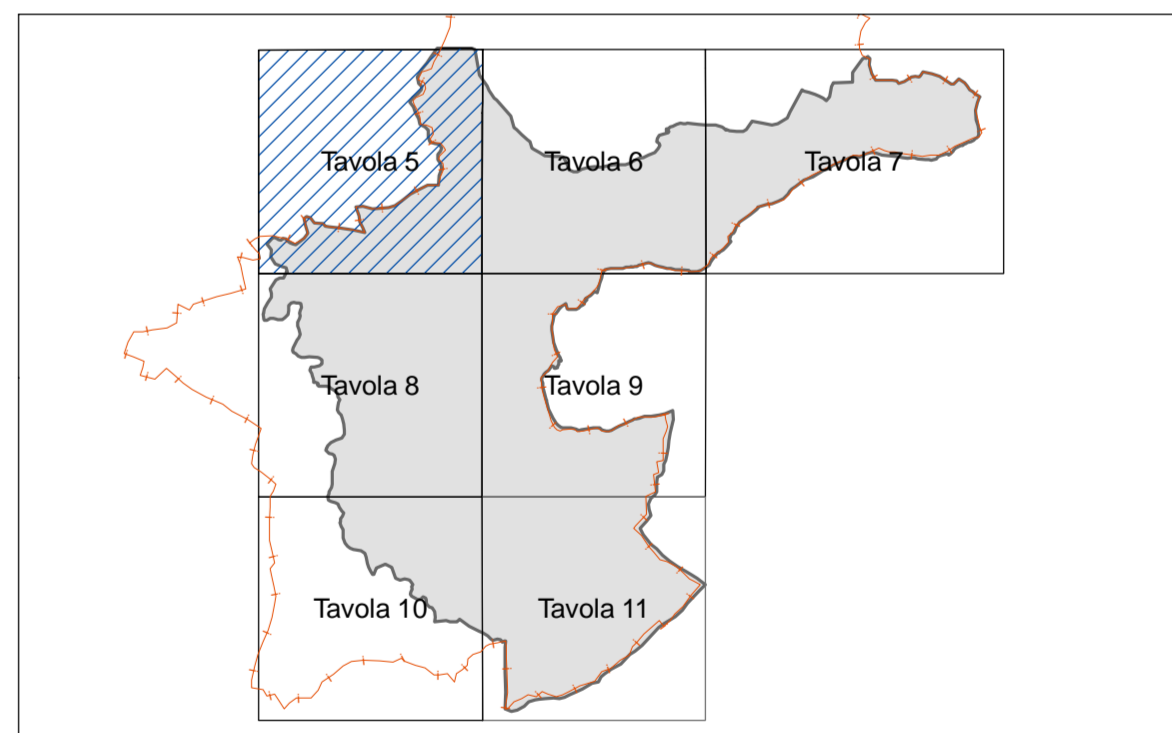
STUDIO DI GEOLOGIA APPLICATA Dott. Geol. Michele Corsi Dott. Geol. Antonio Corsi
 Via Saracat, 61 - 25080 MADERNO (BS)
 Tel. 0364/70036, Fax 0364/47007
 www.studiogeosociosistemi.it
 info@studiogeosociosistemi.it




RETIKOLO IDROGRAFICO E FASCE DI RISPETTO

- Reticolo idrografico**
-  Reticolo idrico principale
 -  Reticolo idrico minore (alveo naturale)
 -  Reticolo idrico minore (inibato o rivestito)
 -  Tratti di rio ipotizzati (non inseriti nel R.I.M.)
- Fasce di rispetto**
-  Vincoli di polizza idraulica (10 m)
 -  Vincoli di polizza idraulica (5 m)
 -  Vincoli di polizza idraulica (2 m)



QUADRO D'UNIONE TAVOLE SCALA 1:2.000



 Limite comunale
  Cartografia scala 1:2000
  Tav. 5 (Campoverde-Renzano)

INQUADRAMENTO GENERALE Cartografia Tecnica Regionale (scala 1:100000)

